

**PLANO BASICO DE VALORES OFICIALES DE AREAS URBANAS**  
**DEPARTAMENTO: TACNA    PROVINCIA: JORGE BASADRE    DISTRITO: LOCUMBA**

**OBSERVACIONES**

1. ESTE PLANO ES VALIDO PARA FINES DE VALUACION OFICIAL.  
 2. LOS VALORES OFICIALES QUE SE UBICAN AL CENTRO DE UNA CALLE RIGEN PARA AMBOS FRENTES.  
 Y LOS QUE SE UBICAN DENTRO DE UNA MANZANA SOLO PARA EL FRENTE CORRESPONDIENTE.  
 3. EL VALOR OFICIAL UBICADO BAJO O SOBRE EL NOMBRE DE LA VIA, SOLO ES VALIDO PARA ESE FRENTE, SI EL OTRO FRENTE TUVIERA UN VALOR ARANCELARIO DISTINTO.

4. LOS LIMITES DISTRITALES SON REFERENCIALES.  
 5. ESTE PLANO NO OTORGA RECONOCIMIENTO OFICIAL DE URBANOS A LOS TERRENOS QUE COMPRENDE.  
 6. EL VALOR OFICIAL (NUEVOS SOLES/m<sup>2</sup>) QUE FIGURA EN EL PRESENTE PLANO, SE ENCUENTRA APROBADO CON RESOLUCION MINISTERIAL DEL SECTOR VIVIENDA, CONSTRUCCION Y SANEAMIENTO.  
 7. PROHIBIDA LA REPRODUCCION PARCIAL O TOTAL SIN AUTORIZACION EXPRESA DEL MVCS.

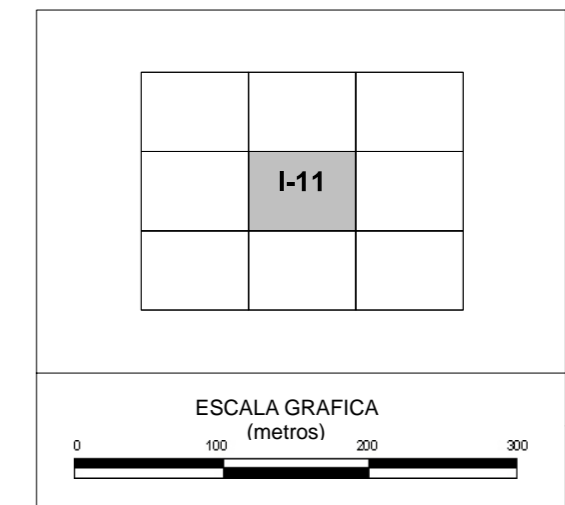
**APROBADO POR :**

RDR N° -2013-DRSVCS/G.R.TACNA  
 FECHA: --

VIGENCIA AÑO 2014

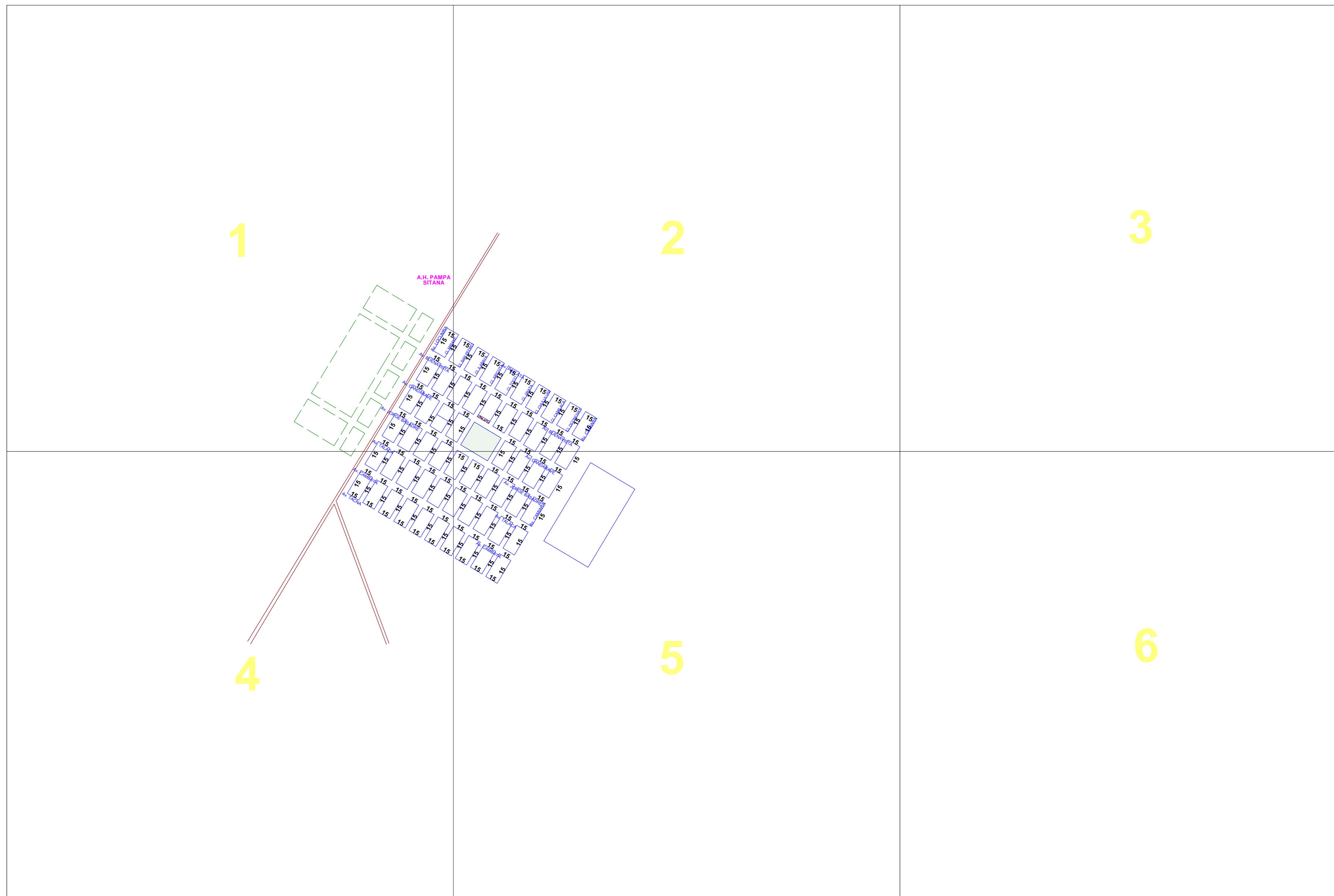
**FIRMA Y SELLO:**

DNU AREA DE VALORES



LAMINA:  
**I-11**

ESCALA: 1/5,000 (APROX.)



**PLANO BASICO DE VALORES OFICIALES DE AREAS URBANAS**  
**DEPARTAMENTO: TACNA**                      **PROVINCIA: JORGE BASADRE**                      **DISTRITO: LOCUMBA**



**OBSERVACIONES**

1. ESTE PLANO ES VALIDO PARA FINES DE VALUACION OFICIAL.
2. LOS VALORES OFICIALES QUE SE UBICAN AL CENTRO DE UNA CALLE RIGEN PARA AMBOS FRENTES.
3. EL VALOR OFICIAL UBICADO BAJO O SOBRE EL NOMBRE DE LA VIA, SOLO ES VALIDO PARA ESE FRENTE, SI EL OTRO FRENTE TUVIERA UN VALOR ARANCELARIO DISTINTO.

4. LOS LIMITES DISTRITALES SON REFERENCIALES.
5. ESTE PLANO NO OTORGA RECONOCIMIENTO OFICIAL DE URBANOS A LOS TERRENOS QUE COMPRENDE.
6. EL VALOR OFICIAL (NUEVOS SOLES/m<sup>2</sup>) QUE FIGURA EN EL PRESENTE PLANO, SE ENCUENTRA APROBADO CON RESOLUCION MINISTERIAL DEL SECTOR VIVIENDA, CONSTRUCCION Y SANEAMIENTO.
7. PROHIBIDA LA REPRODUCCION PARCIAL O TOTAL SIN AUTORIZACION EXPRESA DEL MVCS.

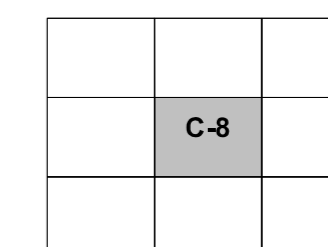
**APROBADO POR :**

RDR N° -2013-DRSVCYS/G.R.TACNA  
 FECHA: --

VIGENCIA AÑO 2014

**FIRMA Y SELLO:**

DNU AREA DE VALORES

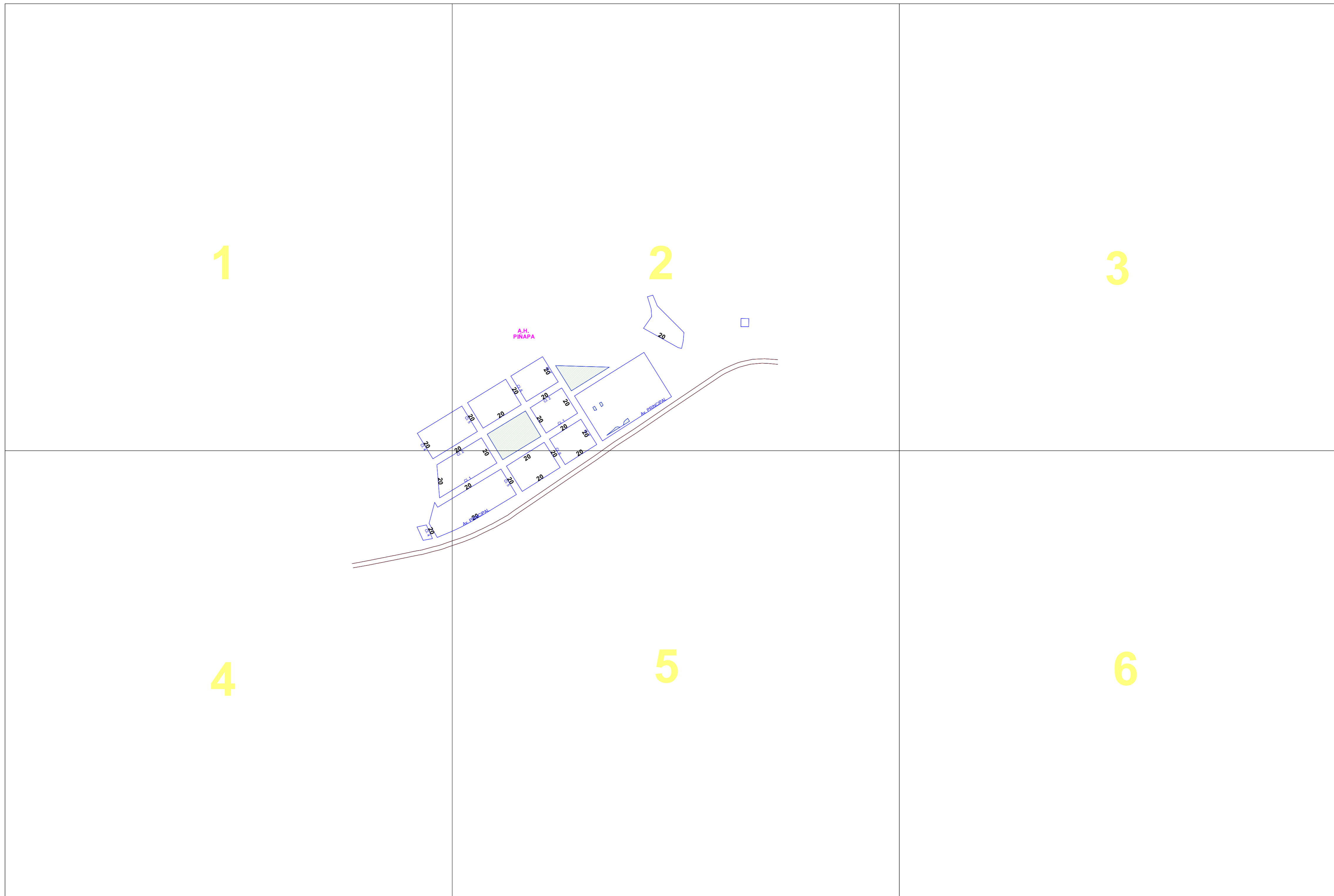


ESCALA GRAFICA (metros)

LAMINA:

**C-8**

ESCALA: 1/5,000 (APROX.)



**PLANO BASICO DE VALORES OFICIALES DE AREAS URBANAS**  
DEPARTAMENTO: TACNA                                  PROVINCIA: JORGE BASADRE                                  DISTRITO: LOCUMBA



**OBSERVACIONES**

1. ESTE PLANO ES VALIDO PARA FINES DE VALUACION OFICIAL.
2. LOS VALORES OFICIALES QUE SE UBICAN AL CENTRO DE UNA CALLE RIGEN PARA AMBOS FRENTES.
3. EL VALOR OFICIAL UBICADO BAJO O SOBRE EL NOMBRE DE LA VIA, SOLO ES VALIDO PARA ESE FRENTE, SI EL OTRO FRENTE TUVIERA UN VALOR ARANCELARIO DISTINTO.
4. LOS LIMITES DISTRITALES SON REFERENCIALES.
5. ESTE PLANO NO OTORGA RECONOCIMIENTO OFICIAL DE URBANOS A LOS TERRENOS QUE COMPRENDE.
6. EL VALOR OFICIAL (NUEVOS SOLES/m<sup>2</sup>) QUE FIGURA EN EL PRESENTE PLANO, SE ENCUENTRA APROBADO CON RESOLUCION MINISTERIAL DEL SECTOR VIVIENDA, CONSTRUCCION Y SANEAMIENTO.
7. PROHIBIDA LA REPRODUCCION PARCIAL O TOTAL SIN AUTORIZACION EXPRESA DEL MVCS.

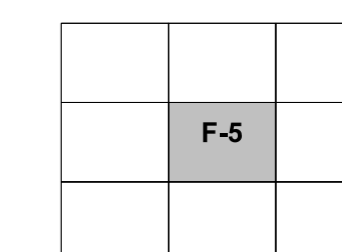
**APROBADO POR :**

RDR Nº -2013-DRSVCYS/G.R.TACNA  
FECHA: --

VIGENCIA AÑO 2014

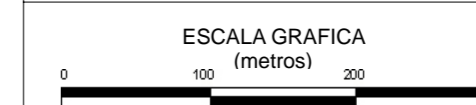
**FIRMA Y SELLO:**

DNU AREA DE VALORES

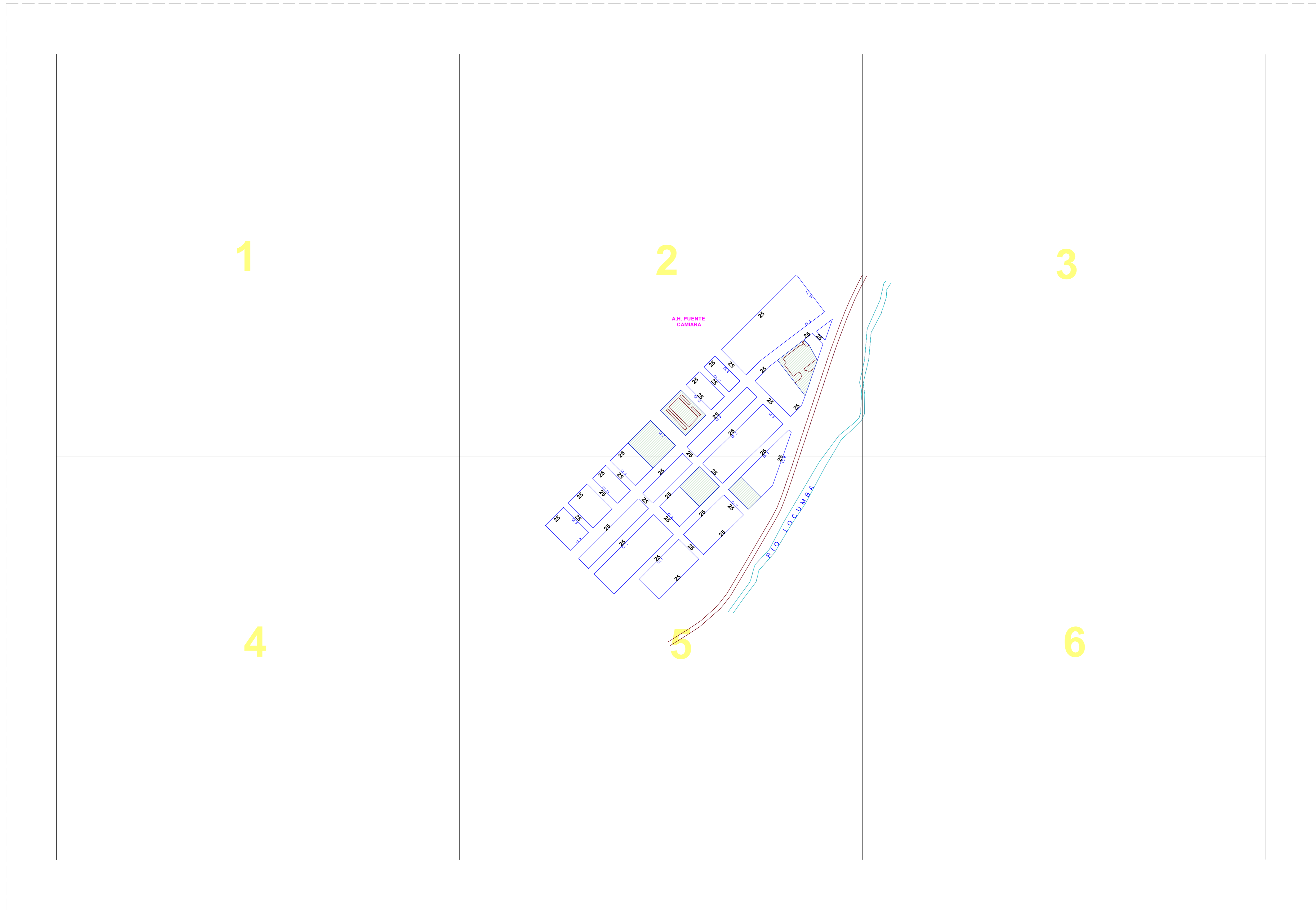


LAMINA:

**F-5**



ESCALA: 1/5,000 (APROX.)



**PLANO BASICO DE VALORES OFICIALES DE AREAS URBANAS**

**DEPARTAMENTO: TACNA**

**PROVINCIA: JORGE BASADRE**

**DISTRITO: LOCUMBA**



**OBSERVACIONES**

1. ESTE PLANO ES VALIDO PARA FINES DE VALUACION OFICIAL.
2. LOS VALORES OFICIALES QUE SE UBICAN AL CENTRO DE UNA CALLE RIGEN PARA AMBOS FRENTES.
3. EL VALOR OFICIAL UBICADO DENTRO DE UNA MANZANA SOLO PARA EL FRENTE CORRESPONDIENTE. Y LOS QUE SE UBICAN DENTRO DE UNA MANZANA SOLO PARA EL FRENTE CORRESPONDIENTE.
3. EL VALOR OFICIAL UBICADO BAJO O SOBRE EL NOMBRE DE LA VIA, SOLO ES VALIDO PARA ESE FRENTE, SI EL OTRO FRENTE TUVIERA UN VALOR ARANCELARIO DISTINTO.

4. LOS LIMITES DISTRITALES SON REFERENCIALES.
5. ESTE PLANO NO OTORGA RECONOCIMIENTO OFICIAL DE URBANOS A LOS TERRENOS QUE COMPRENDE.
6. EL VALOR OFICIAL (NUEVOS SOLES/m<sup>2</sup>) QUE FIGURA EN EL PRESENTE PLANO, SE ENCUENTRA APROBADO CON RESOLUCION MINISTERIAL DEL SECTOR VIVIENDA, CONSTRUCCION Y SANEAMIENTO.
7. PROHIBIDA LA REPRODUCCION PARCIAL O TOTAL SIN AUTORIZACION EXPRESA DEL MVCS.

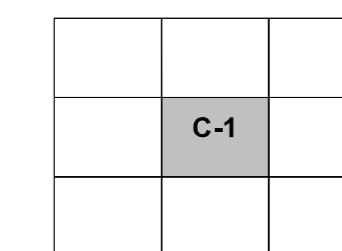
**APROBADO POR :**

RDR N° -2013-DRSVCYS/G.R.TACNA  
FECHA: --

VIGENCIA AÑO 2014

**FIRMA Y SELLO:**

DNU AREA DE VALORES



ESCALA GRAFICA (metros)

LAMINA:

**C-1**

ESCALA: 1/5,000 (APROX.)



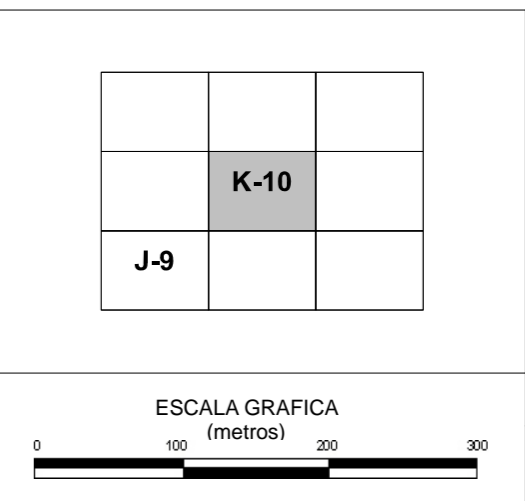
**PLANO BASICO DE VALORES OFICIALES DE AREAS URBANAS**  
 DEPARTAMENTO: TACNA                      PROVINCIA: JORGE BASADRE                      DISTRITO: LOCUMBA

**OBSERVACIONES**

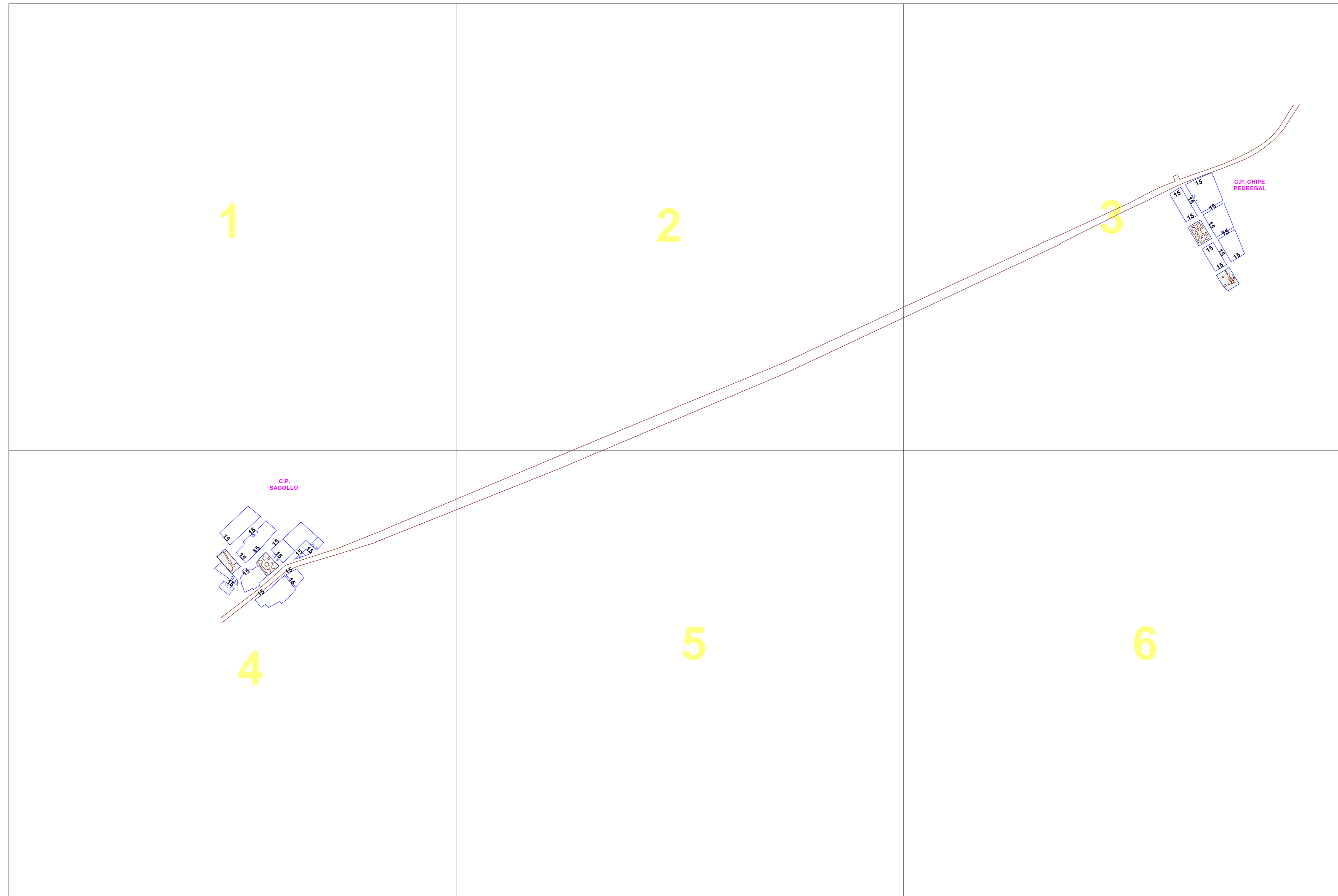
1. ESTE PLANO ES VALIDO PARA FINES DE VALUACION OFICIAL.  
 2. LOS VALORES OFICIALES QUE SE UBICAN AL CENTRO DE UNA CALLE RIGEN PARA AMBOS FRENTES.  
 Y LOS QUE SE UBICAN DENTRO DE UNA MANZANA SOLO PARA EL FRENTE CORRESPONDIENTE.  
 3. EL VALOR OFICIAL UBICADO BAJO O SOBRE EL NOMBRE DE LA VIA, SOLO ES VALIDO PARA ESE FRENTE, SI EL OTRO FRENTE TUVIERA UN VALOR ARANCELARIO DISTINTO.  
 4. LOS LIMITES DISTRITALES SON REFERENCIALES.  
 5. ESTE PLANO NO OTORGA RECONOCIMIENTO OFICIAL DE URBANOS A LOS TERRENOS QUE COMPRENDE.  
 6. EL VALOR OFICIAL (NUEVOS SOLES/m<sup>2</sup>) QUE FIGURA EN EL PRESENTE PLANO, SE ENCUENTRA APROBADO CON RESOLUCION MINISTERIAL DEL SECTOR VIVIENDA, CONSTRUCCION Y SANAMIENTO.  
 7. PROHIBIDA LA REPRODUCCION PARCIAL O TOTAL SIN AUTORIZACION EXPRESA DEL MVCS.

**APROBADO POR :**  
 RDR N° -2013-DRSVCYS/G.R.TACNA  
 FECHA: --  
 VIGENCIA AÑO 2014

**FIRMA Y SELLO:**  
 DNU AREA DE VALORES



LAMINA:  
**K-10**  
 ESCALA: 1/5,000 (APROX.)



**PLANO BASICO DE VALORES OFICIALES DE AREAS URBANAS**  
 DEPARTAMENTO: TACNA                              PROVINCIA: JORGE BASADRE                              DISTRITO: LOCUMBA

**OBSERVACIONES**

1. ESTE PLANO ES VALIDO PARA FINES DE VALUACION OFICIAL.  
 2. LOS VALORES OFICIALES QUE SE UBICAN AL CENTRO DE UNA CALLE RIGEN PARA AMBOS FRENDES.  
 Y LOS QUE SE UBICAN DENTRO DE UNA MANZANA SOLO PARA EL FRENTE CORRESPONDIENTE.  
 3. EL VALOR OFICIAL UBICADO BAJO O SOBRE EL NOMBRE DE LA VIA, SOLO ES VALIDO PARA ESE FRENTE, SI EL OTRO FRENTE TUVIERA UN VALOR ARANCELARIO DISTINTO.  
 4. LOS LIMITES DISTRITALES SON REFERENCIALES.  
 5. ESTE PLANO NO OTORGA RECONOCIMIENTO OFICIAL DE URBANOS A LOS TERRENOS QUE COMPRENDE.  
 6. EL VALOR OFICIAL (NUEVOS SOLES/m<sup>2</sup>) QUE FIGURA EN EL PRESENTE PLANO, SE ENCUENTRA APROBADO CON RESOLUCION MINISTERIAL DEL SECTOR VIVIENDA, CONSTRUCCION Y SANIAMIENTO.  
 7. PROHIBIDA LA REPRODUCCION PARCIAL O TOTAL SIN AUTORIZACION EXPRESA DEL MVCS.

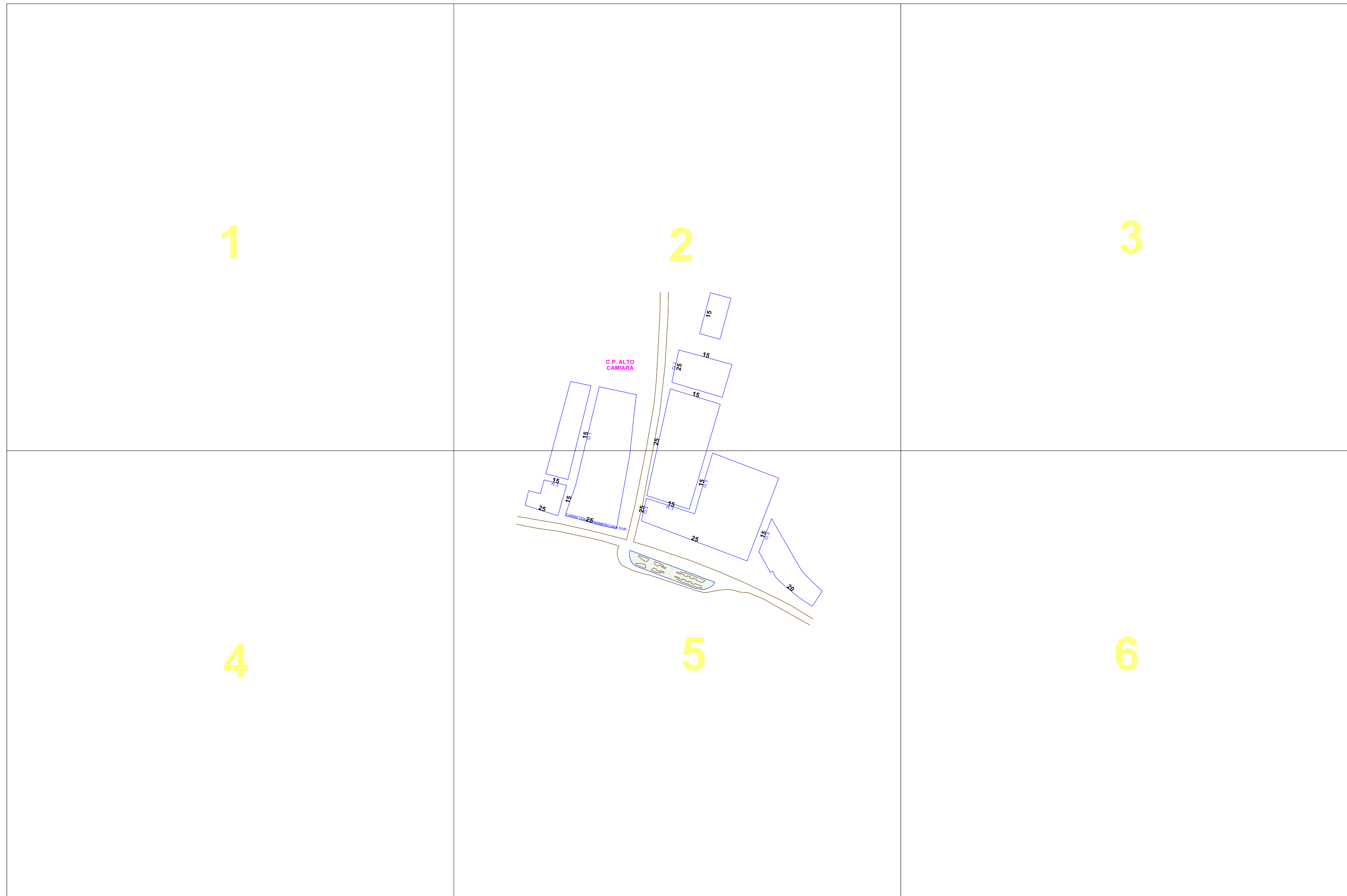
**APROBADO POR :**  
 RDR N° -2013-DRSVCYS/G.R.TACNA  
 FECHA: --  
 VIGENCIA AÑO 2014

**FIRMA Y SELLO:**  
 DNU AREA DE VALORES

LAMINA: **J-9**

ESCALA GRAFICA (metros)

ESCALA: 1:5,000 (APROX.)



**PLANO BASICO DE VALORES OFICIALES DE AREAS URBANAS**

DEPARTAMENTO: TACNA

PROVINCIA: JORGE BASADRE

DISTRITO: LOCUMBA



**OBSERVACIONES**

- 1. ESTE PLANO ES VALIDO PARA FINES DE VALUACION OFICIAL.
- 2. LOS VALORES OFICIALES QUE SE UBICAN AL CENTRO DE UNA CALLE RIGEN PARA AMBOS FRENTES.
- 3. EL VALOR OFICIAL UBICADO BAJO O SOBRE EL NOMBRE DE LA VIA, SOLO ES VALIDO PARA ESE FRENTE, SI EL OTRO FRENTE TUVIERA UN VALOR ARANCELARIO DISTINTO.

- 4. LOS LIMITES DISTRITALES SON REFERENCIALES.
- 5. ESTE PLANO NO OTORGA RECONOCIMIENTO OFICIAL DE URBANOS A LOS TERRENOS QUE COMPRENDE.
- 6. EL VALOR OFICIAL (NUEVOS SOLES/m<sup>2</sup>) QUE FIGURA EN EL PRESENTE PLANO, SE ENCUENTRA APROBADO CON RESOLUCION MINISTERIAL DEL SECTOR VIVIENDA, CONSTRUCCION Y SANEAMIENTO.
- 7. PROHIBIDA LA REPRODUCCION PARCIAL O TOTAL SIN AUTORIZACION EXPRESA DEL MVCS.

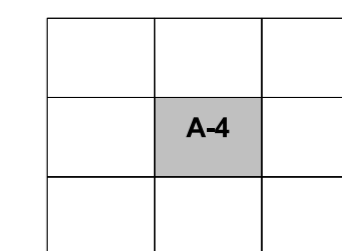
**APROBADO POR :**

RDR N° -2013-DRSVCYS/G.R.TACNA  
FECHA: --

VIGENCIA AÑO 2014

**FIRMA Y SELLO:**

DNU AREA DE VALORES

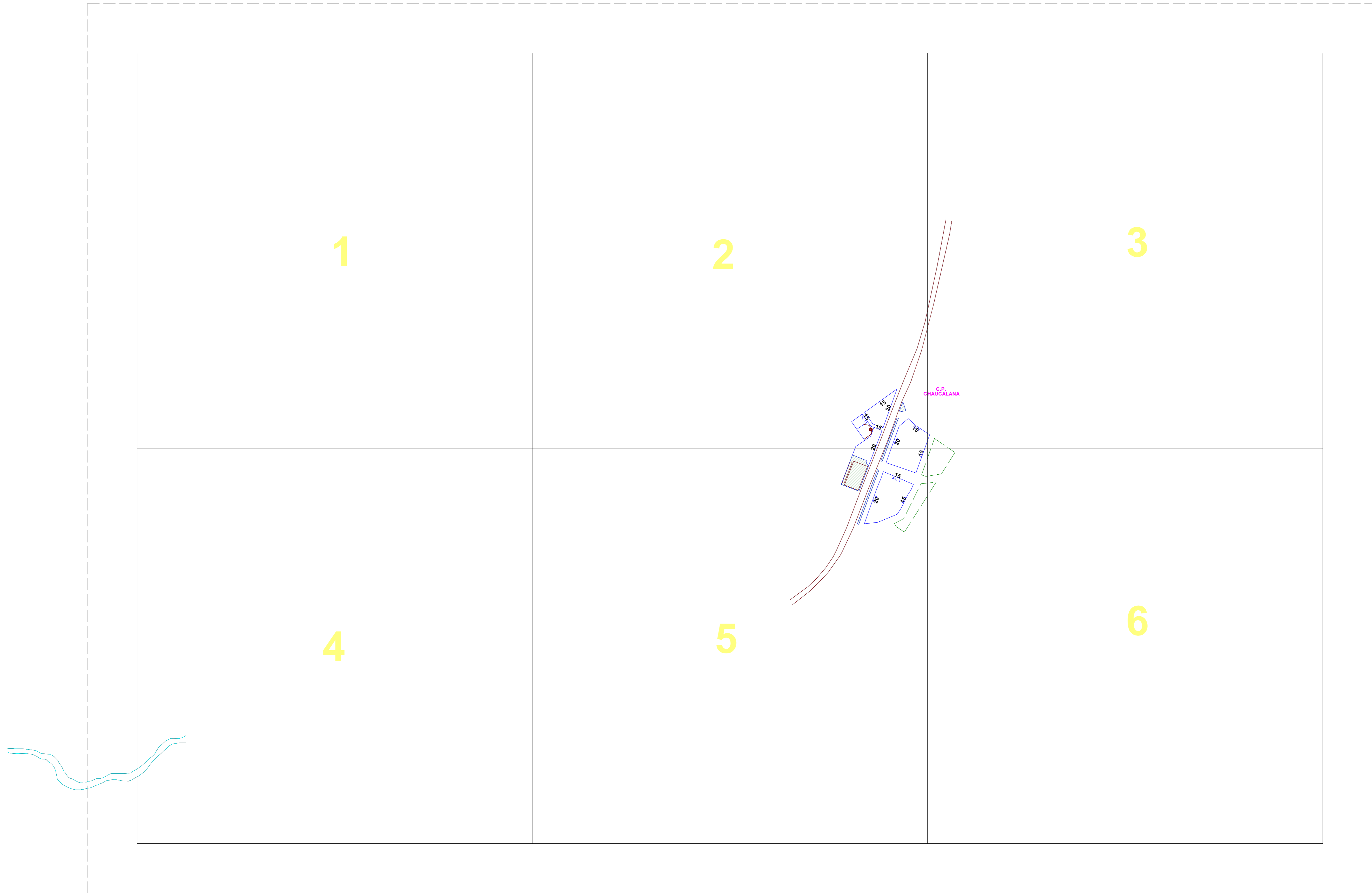


LAMINA:

**A-4**



ESCALA: 1/5,000 (APROX.)



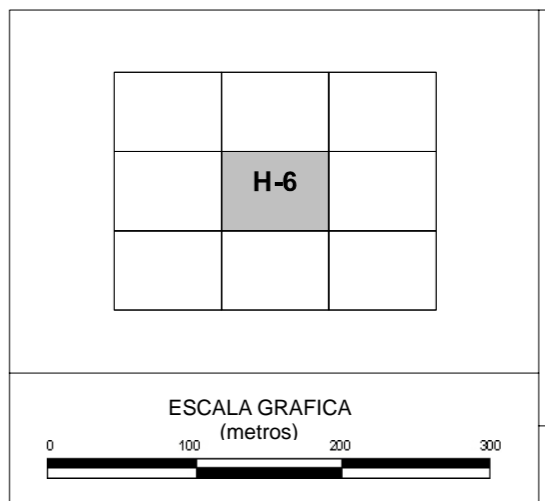
**PLANO BASICO DE VALORES OFICIALES DE AREAS URBANAS**  
 DEPARTAMENTO: TACNA                      PROVINCIA: JORGE BASADRE                      DISTRITO: LOCUMBA

**OBSERVACIONES**

1. ESTE PLANO ES VALIDO PARA FINES DE VALUACION OFICIAL.  
 2. LOS VALORES OFICIALES QUE SE UBICAN AL CENTRO DE UNA CALLE RIGEN PARA AMBOS FRENTES.  
 Y LOS QUE SE UBICAN DENTRO DE UNA MANZANA SOLO PARA EL FRENTE CORRESPONDIENTE.  
 3. EL VALOR OFICIAL UBICADO BAJO O SOBRE EL NOMBRE DE LA VIA, SOLO ES VALIDO PARA ESE FRENTE, SI EL OTRO FRENTE TUVIERA UN VALOR ARANCELARIO DISTINTO.  
 4. LOS LIMITES DISTRITALES SON REFERENCIALES.  
 5. ESTE PLANO NO OTORGA RECONOCIMIENTO OFICIAL DE URBANOS A LOS TERRENOS QUE COMPRENDE.  
 6. EL VALOR OFICIAL (NUEVOS SOLES/m<sup>2</sup>) QUE FIGURA EN EL PRESENTE PLANO, SE ENCUENTRA APROBADO CON RESOLUCION MINISTERIAL DEL SECTOR VIVIENDA, CONSTRUCCION Y SANEAMIENTO.  
 7. PROHIBIDA LA REPRODUCCION PARCIAL O TOTAL SIN AUTORIZACION EXPRESA DEL MVCS.

**APROBADO POR :**  
 RDR N° -2013-DRSVCYS/G.R.TACNA  
 FECHA: --  
 VIGENCIA AÑO 2014

**FIRMA Y SELLO:**  
 DNU AREA DE VALORES



LAMINA:  
**H-6**  
 ESCALA: 1/5,000 (APROX.)





**PLANO BASICO DE VALORES OFICIALES DE AREAS URBANAS**  
 DEPARTAMENTO: TACNA                      PROVINCIA: JORGE BASADRE                      DISTRITO: LOCUMBA

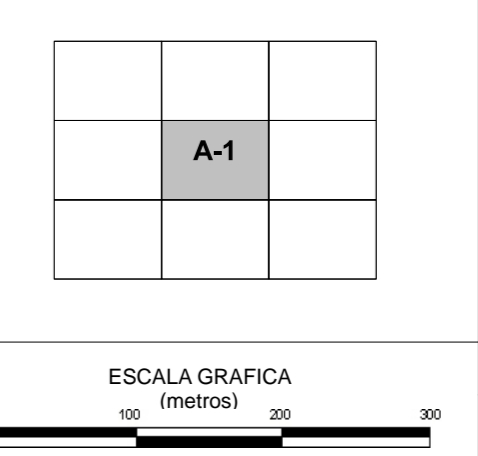


**OBSERVACIONES**  
 1. ESTE PLANO ES VALIDO PARA FINES DE VALUACION OFICIAL.  
 2. LOS VALORES OFICIALES QUE SE UBICAN AL CENTRO DE UNA CALLE RIGEN PARA AMBOS FRENTES.  
 Y LOS QUE SE UBICAN DENTRO DE UNA MANZANA SOLO PARA EL FRENTE CORRESPONDIENTE.  
 3. EL VALOR OFICIAL UBICADO BAJO O SOBRE EL NOMBRE DE LA VIA, SOLO ES VALIDO PARA ESE FRENTE, SI EL OTRO FRENTE TUVIERA UN VALOR ARANCELARIO DISTINTO.

4. LOS LIMITES DISTRITALES SON REFERENCIALES.  
 5. ESTE PLANO NO OTORGA RECONOCIMIENTO OFICIAL DE URBANOS A LOS TERRENOS QUE COMPRENDE.  
 6. EL VALOR OFICIAL (NUEVOS SOLES/m<sup>2</sup>) QUE FIGURA EN EL PRESENTE PLANO, SE ENCUENTRA APROBADO CON RESOLUCION MINISTERIAL DEL SECTOR VIVIENDA, CONSTRUCCION Y SANEAMIENTO.  
 7. PROHIBIDA LA REPRODUCCION PARCIAL O TOTAL SIN AUTORIZACION EXPRESA DEL MVCS.

**APROBADO POR :**  
 RDR N° -2013-DRSVCYS/G.R.TACNA  
 FECHA: --  
 VIGENCIA AÑO 2014

**FIRMA Y SELLO:**  
 DNU AREA DE VALORES



LAMINA:  
**A-1**  
 ESCALA: 1/5,000 (APROX.)